

પ્રેસ નોટ

ગાંધીધામ મ્યુનિસિપલ કોર્પોરેશન દ્વારા પાણી સંરક્ષણ માટે પ્રયત્નો


ગાંધીધામ મ્યુનિસિપલ કોર્પોરેશન (GdMC), સેન્ટર ફોર વોટર એન્ડ સેનિટેશન (CWAS), CEPT યુનિવર્સિટી ના સહયોગથી, શહેરમાં **વરસાદી પાણી સંગ્રહ (RWH)** અને **ભૂગર્ભ જળ રિચાર્જ (GWR)** માટે વિવિધ કામગીરી દ્વારા જળ સંરક્ષણ તરફ આગળ વધી રહ્યું છે.

1. *Catch the Rain* પહેલ હેઠળ, GdMC એ મ્યુનિસિપલ વિસ્તારની અંદર 100 કરતાં વધુ સંભાવિત ભૂગર્ભ જળ રિચાર્જ સ્થળોની ઓળખ કરી છે. પ્રથમ તબક્કામાં, વિવિધ ગ્રાન્ટ અને MLA ફંડ દ્વારા **14 રિચાર્જ સ્ટ્રક્ચર પૂર્ણ કરવામાં આવ્યા છે** અને વધુ 7 સ્ટ્રક્ચર હાલમાં **પ્રગતિમાં છે**, જેમાં અંદાજે ₹3 કરોડનો ખર્ચ થયો છે. આથી **દર વર્ષે આશરે 4.5 કરોડ લિટર પાણીનું રિચાર્જ થવાનું અનુમાન છે**, જે શહેર માટે મહત્વપૂર્ણ છે. આવા વધુ સ્ટ્રક્ચર પ્રોજેક્ટના બીજા તબક્કામાં હાથ ધરવામાં આવશે.
2. Accuracy Shipping Limited દ્વારા ₹12.5 લાખના CSR ફંડના સહયોગથી, GdMC એ સરકારી આંગણવાડી, આરોગ્ય કેન્દ્રો અને શાળાઓમાં **વરસાદી પાણી સંગ્રહ માટે કામગીરી કરવામાં આવી છે**. અત્યાર સુધીમાં 23 આવા સ્ટ્રક્ચર પૂર્ણ થયા છે અને વધુ કામ ચાલી રહ્યું છે.

GdMC પાણી રિચાર્જ માટે પ્રતિબદ્ધ છે અને સંસ્થાઓ, એનજીઓ, ઇજનેરો, બિલ્ડરો અને આર્કિટેક્ટ્સને તેમના પ્રોજેક્ટમાં પાણી સંરક્ષણ અપનાવવા માટે પ્રોત્સાહિત કરે છે, જેથી ગાંધીધામને પાણી સુરક્ષિત શહેર બનાવવામાં સહયોગ મળી શકે.



GPS Map Camera




Gandhidham, Gujarat, India

Patadiya Hanuman Mandir Hanuman Mandir,
Ravechi Nagar, Antarjaal, Gandhidham, Gujarat
370205, India

Lat 23.048046° Long 70.085121°

Monday, 13/04/2026 03:30 PM GMT +05:30



 GPS Map Camera




Gandhidham, Gujarat, India

338g+8wv, Arbuda Nagar, Sinaya, Ward 1a,
Adipur, Gandhidham, Gujarat 370205, India
Lat 23.06595° Long 70.077339°
Friday, 10/04/2026 05:29 PM GMT +05:30





 GPS Map Camera



Gandhidham, Gujarat, India

Station Road, 33fg+qfw, Ward 1b, Adipur,
Gandhidham, Gujarat 370205, India

Lat 23.074593° Long 70.076223°

Monday, 04/05/2026 10:46 AM GMT +05:30